





















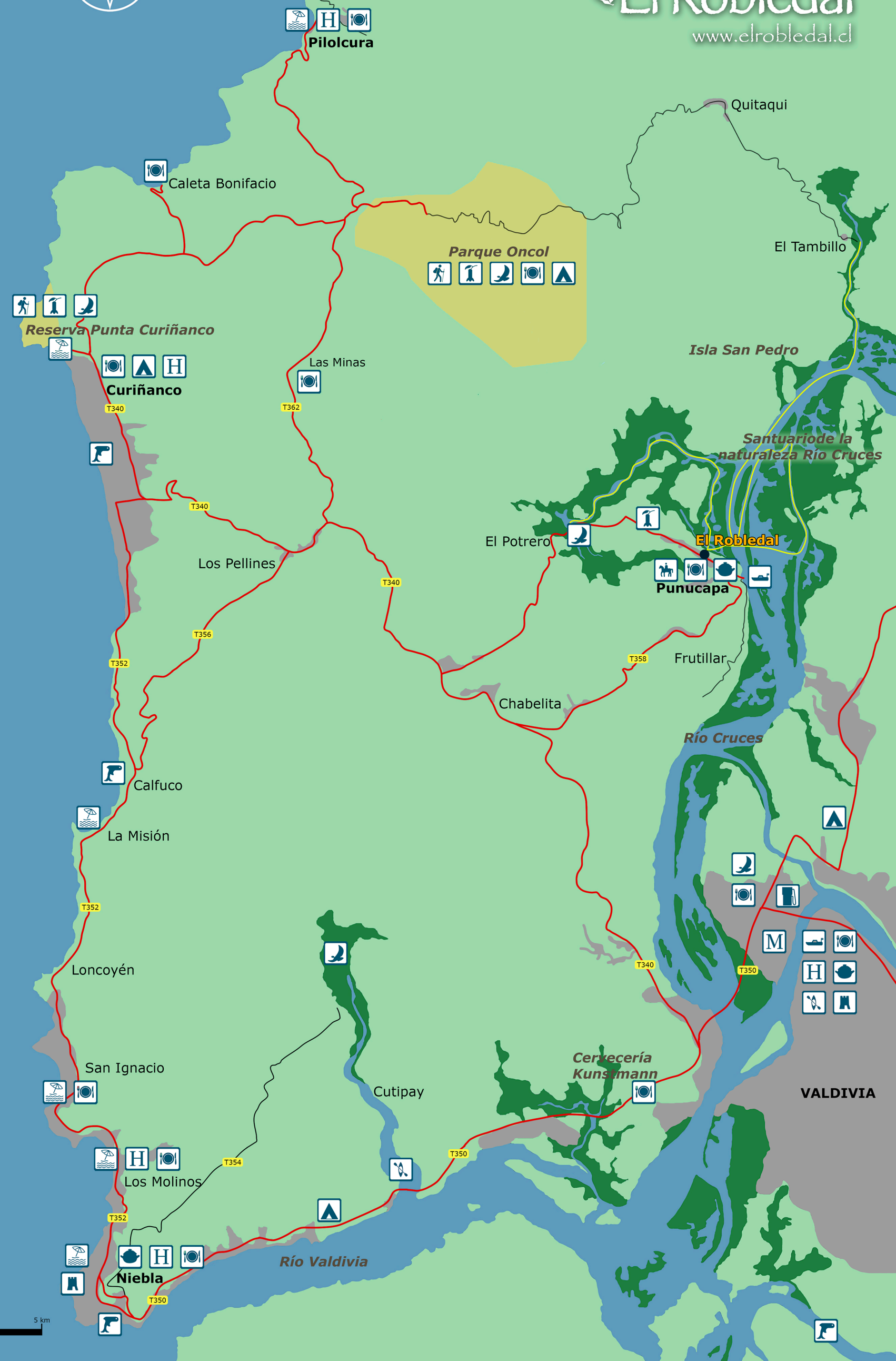


SIMBOLOGÍA

-  Camino principal
-  Camino secundario
-  Rutas de kayak
-  Santuario de la naturaleza Río Cruces
-  Humedales
-  Parques naturales
-  Zonas Urbanas o pobladas
-  Artesanía
-  Balneario
-  Camping
-  Estación de servicio
-  Fauna
-  Flora
-  Hotel/Alojamiento
-  Kayak
-  Museo
-  Fuerte
-  Paseo náutico
-  Paseo ecuestre
-  Pesca
-  Restaurant/Muestra Costumbrista
-  Trekking

Distancias desde El Robledal en Km.

	El Robledal
Parque Oncol	21
Reserva Punta Curiñanco	20
Playa Pilolcura	25
Niebla y muestra costumbrista	27
Cervecería Kunstmann	15
Valdivia (Isla Teja)	18



Océano Pacífico

VALDIVIA

